

AMPLIAR


SU

EXPERIENCIA



Lake County Forest Preserves

*SU GUÍA OFICIAL
PARA APROVECHAR AL
MÁXIMO 31,200 ACRES*



BIENVENIDO A SU RESERVAS FORESTALES DEL CONDADO DE LAKE.

Tanto si es residente como si simplemente está de visita, nos alegramos de que esté aquí. Le esperan más de 31,200 acres de espacios naturales, más de 200 millas de senderos, centros educativos, zonas para perros sin correa, campos de golf y mucho más.

TODO ESTÁ PROTEGIDO, MANTENIDO Y RESTAURADO PARA USTED, PARA SIEMPRE.

Oficinas generales • 1899 W. Winchester Road • Libertyville, IL 60048
Operaciones e instalaciones de seguridad pública • 19808 W. Grand Ave. • Lake Villa, IL 60046
LCFPD.org • 847-367-6640 (consultas generales) • 847-968-3404 (seguridad pública)

PRUEBE ALGUNOS SENDEROS

LCFPD.ORG/TRAILS ◀.....

SENDEROS REGIONALES

SENDERO DE RÍO DE DES PLAINES

LCFPD.org/DPRT

Este sendero de grava, abreviado DPRT, se extiende por el condado de Lake a lo largo de 31.4 millas y se extiende por 12 reservas forestales. Está abierto para pasear, montar en bicicleta, practicar esquí de fondo, montar a caballo y conducir motos de nieve (entre las carreteras Russell y Wadsworth).

El sendero sigue el río de Des Plaines. Los pasos subterráneos de las carreteras podrían cerrarse temporalmente debido a las inundaciones. Consulte el mapa de situación antes de su visita: LCFPD.org/closures

Como parte de una red regional, el DPRT conecta con la Millennium Trail y la North Shore Bike Path y McClory Trail de la División de Transporte del condado de Lake.

SENDERO MILLENNIUM

LCFPD.org/millennium-trail

El sendero Millennium de 41 millas está diseñado para conectar el centro, oeste y norte del condado de Lake. En la actualidad, 33 millas de el sendero Millennium están abiertas a caminantes, ciclistas y esquiadores de fondo.

Está permitido montar a caballo a lo largo de un tramo de 11 millas de sendero de grava desde Lakewood (Wauconda) hacia el norte hasta el área de estacionamiento en Singing Hills (Volo).



PLANIFIQUE SU VISITA

Navegue por su aventura con nuestro mapa interactivo de senderos: LCFPD.org/maps

LOS SENDEROS PAVIMENTADOS SE ENCUENTRAN EN:

- Fort Sheridan (Lake Forest)
- Hastings Lake (Lake Villa)
- Independence Grove (Libertyville)
- Sendero Millennium, desde el estacionamiento de Singing Hills (Volo) hasta Kestrel Ridge (Round Lake)
- Old School (Mettawa)
- Ryerson Conservation Area (Riverwoods)

SUPERFICIES DE LOS SENDEROS Y ACCESIBILIDAD

La mayoría de los senderos tienen entre 8 y 14 pies de ancho y están hechos de grava, considerada una superficie accesible. Seis reservas tienen senderos pavimentados accesibles.

Los senderos pavimentados de Hastings Lake, Independence Grove y Old School se aran en invierno. Más de una docena de reservas también tienen senderos cortos de hierba segada o de virutas de madera, que no se consideran superficies accesibles.



ETIQUETA DE SENDEROS

- Permanezca en los senderos señalizados. Respete los cierres de senderos y carreteras.
- Deposite la basura en los contenedores adecuados.
- Lleve siempre a los perros con la correa y en los senderos. Hágase responsable de ellos.
- Viaje a una velocidad segura. Para las bicicletas y las bicicletas eléctricas, el límite de velocidad es el indicado, y 20 mph donde no esté indicado. Se permiten las bicicletas eléctricas de clase 1, 2 y 3.
- Camine y circule por la derecha. Deje espacio a la izquierda para que pasen los demás.
- Al caminar o ir en bicicleta, sepárese en fila india y controle la velocidad cuando se acerque o adelante a otros.
- Si va en grupo, circula en una sola línea y controle la velocidad.
- Tenga cuidado con los caballos. Pregunte al jinete si puede pasar.

LA NATURALEZA COMO TELÓN DE FONDO

LCFPD.ORG/RENTALS

Deje que la naturaleza cree un marco único para su próximo evento especial.
Los horarios varían según la temporada.



A BEER GARDEN AT INDEPENDENCE GROVE

1899 W. Winchester Road
Libertyville, IL 60048

Finales de primavera-principios de otoño

El Beer Garden ofrece una variedad de cervezas artesanales locales de barril y en lata, vinos y sidras, junto con una variedad de opciones de comida y bebidas no alcohólicas. Hay muchos asientos informales junto al lago.

LCFPD.org/beer • 847-968-3499
IndependenceGrove@LCFPD.org

B GREENBELT CULTURAL CENTER

1215 Green Bay Road
North Chicago, IL 60064

Todo el año

Esta amplia instalación ofrece un lugar de reunión comunitario perfecto para alquilar para cualquier ocasión. Cuenta con dos aulas, una sala polivalente y un anfiteatro al aire libre. Grandes ventanales ofrecen vistas panorámicas de los alrededores de Greenbelt Reserva Forestal.

GreenbeltCulturalCenter.org
847-968-3477 • Greenbelt@LCFPD.org

C INDEPENDENCE GROVE

16400 W. Buckley Road
Libertyville, IL 60048

Centro de visitantes todo el año
Otros espacios disponibles estacionalmente

El amplio centro de visitantes, de bello diseño, ofrece vistas panorámicas del lago y la reserva.

Puede reservarse para bodas, celebraciones, reuniones de empresa, retiros y actos comunitarios. El Picnic Grove, el Native Garden y el North Bay Pavilion son lugares ideales para celebraciones y fotos al aire libre.

IndependenceGrove.org • 847-968-3499
IndependenceGrove@LCFPD.org **PRINCIPAL**

RelishEventsIG.com • 847-665-9211
info@relisheventsig.com **BANQUETES, EVENTOS**

D REFUGIOS DE PICNIC

Todo el año

Los refugios de picnic y las áreas abiertas son lugares populares para reuniones familiares, banquetes de boda y eventos especiales. Reserve en línea, por teléfono o en nuestras oficinas generales.

LCFPD.org/shelters • 847-367-6640

E THE LODGE AT THUNDERHAWK GOLF CLUB

39700 N. Lewis Ave.
Beach Park, IL 60099

Todo el año

Con vistas al impresionante campo de golf diseñado por el internamente aclamado arquitecto de golf Robert Trent Jones Jr., el Lodge at ThunderHawk Golf Club es un lugar rústico, pero elegante para alquilar para cualquier ocasión. El Lodge también cuenta con un gran patio para ceremonias de boda o cócteles.

ThunderHawkGolfClub.org • 847-968-3450
ThunderHawkEvents@LCFPD.org

PRESERVACIÓN

AYUDA A LAS RESERVAS FORESTALES A HACER MÁS

LCFPD.ORG/DONATE • 847-968-3110

La Preservation Foundation es el socio beneficiario de las Reservas Forestales.

La misión de la organización sin ánimo de lucro 501(c)(3) es ampliar y acelerar las metas de las Reservas Forestales a través de la filantropía privada.

Su donación a la campaña de dotación de la fundación contribuirá a proporcionar una fuente de financiación perpetua y confiable y a garantizar que cada hectárea de hábitat que restauremos siga siendo ecológicamente saludable: LCFPD.org/endorment



Preservation Foundation
of the Lake County Forest Preserves

ETHEL'S WOODS (ANTIOCH)



Done en línea:
LCFPD.org/donate



Envíe un regalo por correo
a 1899 W. Winchester Road,
Libertyville, IL 60048.



Done por teléfono:
847-968-3110



Las donaciones de acciones
o valores apreciados son fáciles
de realizar y ofrecen grandes
ventajas fiscales.



Maximice su ayuda y minimice los
impuestos mediante distribuciones
de cuentas individuales de jubilación
(Individual Retirement Accounts,
IRA), activos de planes de jubilación
o seguros de vida.



Deje un legado de generosidad
con una donación patrimonial
que cumpla sus metas financieras
y filantrópicas.

RESTAURACIÓN

DONE SU TIEMPO Y SU TALENTO

LCFPD.ORG/VOLUNTEER • 847-968-3408 • VOLUNTEER@LCFPD.ORG



Los voluntarios ayudan a que las reservas forestales sean mejores para todos. Desempeñan labores clave en la restauración de hábitats, la conservación cultural, la educación y las operaciones diarias.

Hay oportunidades disponibles para personas y grupos en una variedad de entornos, en interiores y al aire libre. No se requiere experiencia previa. Se ofrece capacitación para todos los puestos.



CONECTAR CON LA HISTORIA Y LA NATURALEZA

LCFPD.ORG/EDUCATION • 847-968-3320

Se sorprenderá de lo que un paseo, excursión o programa con nuestros educadores medioambientales e históricos puede hacer por usted. Vea sus reservas y la historia del condado de Lake con nuevos ojos después de unirse a uno de nuestros divertidos e informales programas. Deléitese con flores silvestres, avistamiento de aves, visitas a lugares históricos y atractivas presentaciones. Algunos programas están disponibles en español.

**ESCUELAS • SCOUTS • EXCURSIONES • AVENTURAS DE VERANO • VISITAS EN GRUPO
ADLAI E. STEVENSON HISTORIC HOME • BONNER HERITAGE FARM • FORT SHERIDAN**



LLEGUE CURIOSO. VÁYASE INSPIRADO.

DUNNMUSEUM.ORG • 847-968-3400
Dunn@LCFPD.org

DUNN MUSEUM

El Dunn Museum, acreditado a nivel nacional, se dedica a compartir las historias entrelazadas de personas, acontecimientos y naturaleza a través de exposiciones, educación y compromiso con la comunidad.

Centrado en la historia local, la cultura y los entornos naturales, el museo ofrece a los visitantes de todas las edades una experiencia enriquecedora y envolvente.

1899 W. Winchester Road
Libertyville, IL 60048

ADMISIÓN

\$6 adultos/\$10 no residentes
\$3 mayores, jóvenes, estudiantes/\$6 no residentes
Gratis, niños de 3 años y menores
Los jueves por la tarde, disfrute de la entrada GRATUITA de 5 a 8 pm. Patrocinado por **USG**

GALERÍA Y TIENDA DE REGALOS

lunes, martes: cerrada
miércoles, viernes, sábado, domingo: 10 am a 4:30 pm
jueves: 2 a 8 pm (entrada GRATUITA de 5 a 8 pm)

Para conocer los próximos horarios especiales, visite nuestro sitio web.



CONÉCTESE CON NOSOTROS

LCFPD.ORG/CONNECT



LEA LA REVISTA HORIZONS

Reciba en su buzón los últimos artículos y noticias sobre sus reservas forestales con nuestra galardonada revista trimestral *Horizons*. Suscríbase GRATIS: LCFPD.org/horizons

SÍGANOS @LCFPD

Conéctese con nosotros en Facebook, Instagram, X, Flickr, LinkedIn y YouTube.

RECIBA NUESTRO BOLETÍN ELECTRÓNICO

Manténgase al día de lo que ocurre en sus reservas forestales. Reciba nuestro boletín electrónico mensual: LCFPD.org/enews-signup

SINTONICE NUESTRO PODCAST

Escuche nuestro galardonado *Words of the Woods* en Spotify, Apple Podcasts o donde prefiera: LCFPD.org/podcast

BLOGS DE NATURALEZA E HISTORIA

Visite el blog de naturaleza del condado de Lake y el blog de historia del condado de Lake para encontrar información sobre la naturaleza y la historia locales: LCFPD.org/blogs

PREGUNTE A UN EDUCADOR

¿Tiene alguna pregunta sobre la historia o la naturaleza del condado de Lake? Nuestros educadores tienen la respuesta: AskAnEducator@LCFPD.org

RECREACIÓN

Sus reservas ofrecen infinitas oportunidades para la recreación al aire libre durante todo el año, la relajación y la exploración de la naturaleza y la historia locales: LCFPD.org/recreation

ATRÁPELOS SI PUEDE LCFPD.ORG/FISHING

Se permite pescar en cualquier hidrovía de una reserva forestal, a menos que exista un cartel que lo prohíba. El tamaño de las masas de agua varía entre dos y 129 acres.


El Departamento de Recursos Naturales de Illinois exige una licencia de pesca a todos los pescadores mayores de 16 años. Adquiéralos por temporada en el puerto deportivo Independence Grove (Libertyville), en tiendas de artículos deportivos o en Internet: ifishillinois.org

Se aplican las normas de pesca estatales. Solo se permiten lombrices y pececillos como cebo vivo. Tire los cebos no deseados a la basura, no a las hidrovías. Máximo dos cañas de pesca. Solo pesca con sedal. Utilice anzuelos sin púas.

GUÍA DE PESCA

Atrápelos si puede con la guía definitiva para pescar en sus reservas. Planifique su día de diversión con mapas batimétricos detallados de los 17 principales lugares de pesca y las especies de peces deportivos que suelen encontrarse en ellos. Lea los consejos del personal de Reservas Forestales.

Escanee el código QR o visite LCFPD.org/fishing.



INDEPENDENCE GROVE (LIBERTYVILLE)



VAN PATTEN WOODS (WADSWORTH)



DES PLAINES RIVER

PÁDEL EN LAS RESERVAS LCFPD.ORG/PADDLING

Navegantes de todas las edades y niveles pueden disfrutar remando en 12 lugares. Reme por el río de Des Plaines desde seis embarcaderos de canoas o explore el río de Fox desde un embarcadero en Fox River Marina (Port Barrington).

Todas ofrecen acceso al río y estacionamiento. Se permiten las canoas personales con techo, kayaks, tablas de paddle surf y otras embarcaciones pequeñas no motorizadas. También puede llevar embarcaciones para botar en cuatro lagos interiores.

- Hastings Lake (Lake Villa)
- Lake Carina (Gurnee)
- Long Lake en Grant Woods (Ingleside)
- Sterling Lake en Van Patten Woods (Wadsworth)

El lanzamiento es gratuito y por su cuenta y riesgo. Los remolques no están permitidos excepto en Van Patten Woods. Aunque las motos acuáticas no están permitidas en el lago de Independence Grove, se pueden alquilar barcos de pesca, canoas, kayaks, tablas de surf de remo y barcas a pedales en el puerto deportivo desde primavera hasta principios de otoño.

RECREACIÓN

¿LE GUSTA HACER SENDERISMO?

LCFPD.ORG/HLC



Tome sus zapatos para caminar y participe en el programa anual Hike Lake County (HLC) mientras disfruta de la brisa y los colores del otoño.

Complete al menos siete de las 12 caminatas designadas del 15 de agosto al 30 de noviembre y ganará un escudo conmemorativo o un tirador de cremallera gratis. El ciclismo y la equitación no cuentan para el programa.

En cada reserva seleccionada, siga las señales con el logotipo del HLC en la entrada y en el inicio del sendero para asegurarse de que recorre la ruta correcta.

Anote el nombre de su perro en su cuaderno de viaje oficial y recibirá una chapa conmemorativa gratuita (hasta tres perros por persona). 🐾

CUBA MARSH (DEER PARK)



MARAVILLOSO INVIERNO

LCFPD.ORG/WINTER-SPORTS



ESQUÍ DE FONDO

Cuando las condiciones lo permiten, los esquiadores de fondo pueden utilizar las pistas ecuestres específicas de Lakewood (Wauconda), Raven Glen (Antioch) y la mayoría de las pistas polivalentes. En Ryerson Conservation Area (Riverwoods), se requiere una base de nieve de 4 pulgadas.

PESCA EN HIELO

La pesca en hielo está permitida en cinco masas de agua designadas cuando las condiciones lo permitan desde las 6:30 am hasta la puesta del sol todos los días. Esto es bajo su propio riesgo. Compruebe el grosor del hielo antes de entrar en el agua helada. Se recomienda un mínimo de 4 pulgadas de hielo sólido sobre la masa de agua.

PATINAJE SOBRE HIELO

Traiga sus patines de hielo al lago de Independence Grove (Libertyville) o a la pista de Lakewood (Wauconda). El hockey sobre hielo no está permitido. La pista de Lakewood es poco profunda y suele congelarse antes en la temporada que el lago de Independence Grove (Libertyville), donde se requiere una capa de hielo de 4.5 pulgadas para patinar.

TRINEO

Las colinas para trineos se encuentran en Lakewood (Wauconda) y Old School (Mettawa). No se permiten tablas de snowboard, patines metálicos ni toboganes.

MOTOS DE NIEVE

Los conductores de motos de nieve pueden utilizar más de 21 millas de senderos designados dentro de las reservas. Muchas conectan con otras pistas para motos de nieve. Se requiere una base de nieve de 4 pulgadas y suelo congelado.

RAQUETAS DE NIEVE

Las raquetas de nieve están permitidas en todos los senderos.

SENDEROS ILUMINADOS CON ENERGÍA SOLAR

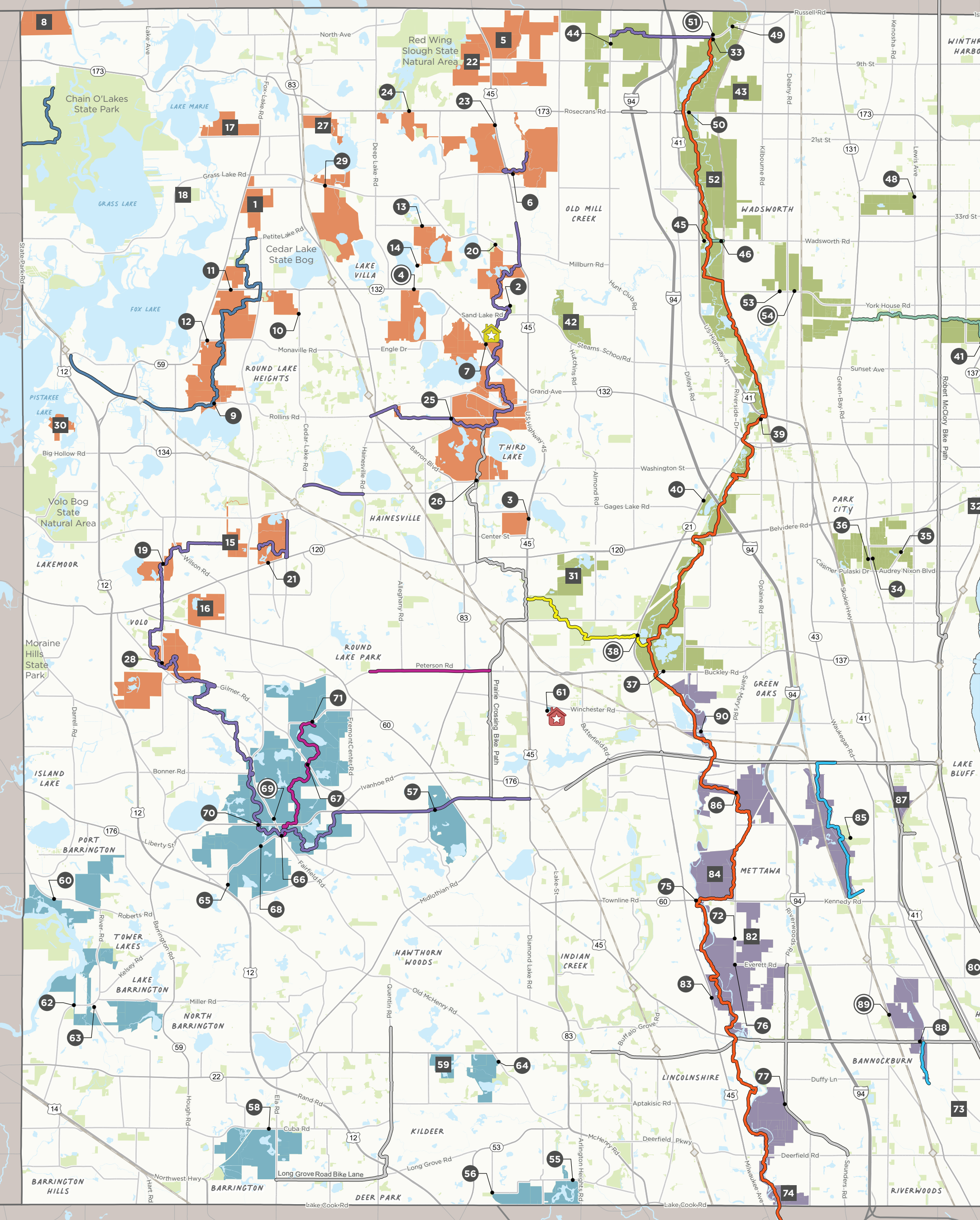
Ilumine su paseo nocturno de invierno con senderos iluminados con energía solar en Old School (Mettawa) y Lakewood (Wauconda). Las luces solares guían a los caminantes, esquiadores y raquetas de nieve cuando oscurece. Los senderos iluminados y los estacionamientos adyacentes abren todos los días de 6:30 am a 9 pm, de principios de noviembre a mediados de marzo. Las luces se encienden tras la puesta de sol.

INDEPENDENCE GROVE (LIBERTYVILLE)

LAKWOOD (WAUCONDA)

LAKWOOD (WAUCONDA)





- Reserva forestal
- Terrenos estatales y espacios abiertos
- Oficinas generales y Dunn Museum
- Operaciones e Instalaciones de seguridad pública
- # Acceso de vehículos
- # Sin acceso de vehículos
- # Permiso necesario
- Estación de Metra
- Casey Trail
- Chain O'Lakes Bike Path
- Des Plaines River Trail (DPRT)
- DPRT a Lyons Woods Trail
- Fort Hill Trail
- Middlefork Greenway
- Millennium Trail
- Otros senderos regionales

FOTOGRAFÍA E ILUSTRACIÓN
 Bob Callebert, Jason Cristino, Tim Elliott, Liz Rose Fisher, Samantha Gallagher, Isavel Gonzalez, Kenneth Libbrecht / Science Photo Library, R. Scott McNeill, Justine Neslund, Dave Smith

MAPA ACTUALIZADO EL
 18 de febrero de 2025



ABRAZAR LA DIVERSIDAD
 En las Reservas Forestales del condado de Lake, nos comprometemos a fomentar una cultura que abrace la diversidad y la inclusión, que busque comprender nuestras diferencias y que aproveche el poder de las diversas perspectivas para dar forma a un futuro mejor.



NOROESTE

- 1 Bluebird Meadow
- 2 Bonner Heritage Farm
- 3 Brae Loch Golf Club*
- 4 Duck Farm Off-Leash Dog Area*
- 5 Dutch Gap
- 6 Ethel's Woods
- 7 Fourth Lake - Operations & Public Safety Facility*
- 8 Gander Mountain
- 9 Grant Woods Canoe Launch
- 10 Grant Woods - Cedar Lake Road
- 11 Grant Woods - Grand Avenue
- 12 Grant Woods - Monaville Road
- 13 Hastings Lake - Gelden Road
- 14 Hastings Lake - Munn Road
- 15 Kestrel Ridge
- 16 Kettle Grove
- 17 Lake Marie
- 18 Lotus Country Conservation Preserve
- 19 Marl Flat
- 20 McDonald Woods
- 21 Nippersink
- 22 Prairie Stream
- 23 Raven Glen - Route 45
- 24 Raven Glen - Route 173
- 25 Rollins Savanna - Drury Lane
- 26 Rollins Savanna - Washington Street
- 27 Sequoit Creek
- 28 Singing Hills
- 29 Sun Lake
- 30 Tanager Kames

NORESTE

- 31 Almond Marsh
- 32 Community Garden
- 33 Des Plaines River Trail and Greenway
- 34 Greenbelt Cultural Center*
- 35 Greenbelt - Dugdale Road
- 36 Greenbelt - Green Bay Road
- 37 Independence Grove
- 38 Independence Grove Off-Leash Dog Area*
- 39 Lake Carina - Kilbourne Road
- 40 Lake Carina - Route 21
- 41 Lyons Woods
- 42 Mill Creek
- 43 Oak-Hickory
- 44 Pine Dunes
- 45 Sedge Meadow
- 46 Sedge Meadow Canoe Launch
- 47 Spring Bluff
- 48 ThunderHawk Golf Club*
- 49 Van Patten Woods Canoe Launch
- 50 Van Patten Woods - Route 173
- 51 Van Patten Woods Special Use Area
- 52 Wadsworth Savanna
- 53 Waukegan Savanna
- 54 Waukegan Savanna Off-Leash Dog Area*

SUROESTE

- 55 Buffalo Creek - Checker Road
- 56 Buffalo Creek - Old Hicks Road
- 57 Countryside Golf Club*
- 58 Cuba Marsh
- 59 Egret Marsh
- 60 Fox River
- 61 General Offices & Dunn Museum*
- 62 Grassy Lake - Kelsey Road
- 63 Grassy Lake - Old Barrington Road
- 64 Heron Creek
- 65 Lakewood - Brown Road
- 66 Lakewood - Fairfield Road
- 67 Lakewood - Gilmer Road
- 68 Lakewood - Ivanhoe Road
- 69 Lakewood Off-Leash Dog Area*
- 70 Lakewood - Route 176
- 71 Ray Lake

SURESTE

- 72 Adlai E. Stevenson Historic Home
- 73 Berkeley Prairie
- 74 Cahokia Flatwoods
- 75 Captain Daniel Wright Woods Canoe Launch
- 76 Captain Daniel Wright Woods - St. Mary's Road
- 77 Edward L. Ryerson Conservation Area
- 78 Fort Sheridan - Gilgare Lane
- 79 Fort Sheridan - Patten Road
- 80 Fort Sheridan - Vattman Road
- 81 Fort Sheridan - Walker Avenue
- 82 Grainger Woods Conservation Preserve
- 83 Half Day
- 84 MacArthur Woods
- 85 Middlefork Savanna
- 86 Old School
- 87 Oriole Grove
- 88 Prairie Wolf
- 89 Prairie Wolf Off-Leash Dog Area*
- 90 Wilmot Woods Canoe Launch

*Se aplican diferentes horarios

- | | | | | |
|---------------------|--|-----------------------------|--------------------|--|
| Piragüismo/kayak | Golf | Marina | Estacionamiento | Ir en trineo |
| Agua potable | Estacionamiento para remolques de caballos | Campo de aerodelismo | Refugios de picnic | Estacionamiento de remolques para motos de nieve |
| Centro de educación | Pesca en hielo | Plataforma de observación | Mesas de picnic | Baño |
| Pesca | Patinaje sobre hielo | Zona para perros sin correa | Patio de juegos | Campamento para grupos de jóvenes |

RECONOCIMIENTO DE TIERRAS

Las Reservas Forestales del condado de Lake reconoce a los nativos como los cuidadores originales de las tierras que ahora posee. Nos esforzamos por establecer relaciones respetuosas y obtener conocimientos de las comunidades nativas americanas actuales.



DESCARGO DE RESPONSABILIDAD DE FOTOGRAFÍA Y VIDEOGRAFÍA

Periódicamente se toman fotos y videos de personas que participan en programas y actividades del Forest Preserve District. Todas las personas que se inscriban en los programas o actividades del Forest Preserve District o que utilicen la propiedad del Forest Preserve District aceptan que cualquier foto o video tomado por el Forest Preserve District pueda ser utilizado por el Distrito para fines promocionales, incluyendo su sitio web o medios de comunicación social de la agencia, videos promocionales, folletos, volantes y otras publicaciones sin previo aviso o permiso adicional y sin compensación para el participante.

INFÓRMESE ANTES DE IR

HORARIO

La mayoría de las reservas abren todos los días a las 6:30 am a la puesta del sol. Se aplican horarios diferentes en el Dunn Museum, el Fox River Marina, las oficinas generales, los campos de golf, el Greenbelt Cultural Center, el Independence Grove Visitors Center, las zonas para perros sin correa, el Operations and Public Safety Facility, el Ryerson Education Center y el Ryerson Welcome Center: LCFPD.org/preserves

ADMISIÓN

No se cobra entrada a ninguna reserva forestal, salvo una tarifa de estacionamiento para no residentes en Independence Grove (Libertyville) en primavera-otoño. La tarifa es de \$6 por coche de lunes a jueves y de \$12 de viernes a domingo y festivos. El estacionamiento para los residentes del condado de Lake es GRATUITO. En las noches de conciertos en la plaza, se aplica una tarifa de entrada de vehículos de \$10 a todos los coches después de las 4:30 pm.

PARA EL DISFRUTE DE TODOS

- Permanezca en los senderos.
- Deje la naturaleza tal y como la encuentra.
- Estacionar únicamente en los lotes. Los vehículos abandonados después del cierre serán remolcados a expensas del propietario.
- Prohibido consumir alcohol en las áreas de estacionamiento, a menos que se autorice lo contrario.
- No está permitido vadear, nadar, recolectar, cazar, utilizar armas de fuego (excepto las permitidas por la Ley de Portación Oculta de Armas), liberar animales o plantas ni utilizar vehículos todoterreno o motorizados.
- Los caballos, la pesca, la pesca en hielo, las motos de nieve, la acampada, los fuegos y las motos acuáticas solo están permitidos en las áreas autorizadas, y con el registro o permiso adecuados.
- El uso de drones solo está permitido en un campo de vuelo designado en Van Patten Woods (Wadsworth), con la compra de un permiso anual. Los drones no pueden despegar ni aterrizar en ninguna otra reserva forestal.
- Los jinetes ceden el paso a los peatones. Los ciclistas ceden el paso a peatones y jinetes. Las motos de nieve ceden el paso a todos.

ALERTAS Y CIERRES

Compruebe el estado de las mejoras en las reservas, los proyectos de construcción, las quemas prescritas y los cierres relacionados con el tiempo:

LCFPD.org/closures

MUELLES, LANZAMIENTO Y ALMACENAMIENTO

Fox River Marina (Port Barrington) cuenta con un embarcadero de cuatro carriles, 169 muelles y un almacenamiento cubierto: FoxRiverMarina.org

PERROS

Se admiten perros con correa en los senderos señalizados de todas las reservas excepto en Independence Grove (Libertyville), Ryerson Conservation Area (Riverwoods) y partes de Lakewood (Wauconda). Los perros pueden hacer ejercicio y jugar en cinco zonas para perros sin correa: LCFPD.org/dog

GOLF

Juegue una ronda de 9 o 18 hoyos, practique su teeshot y disfrute de una comida o bebida en tres hermosos campos de golf: LCFPD.org/golf

PERMISOS

Se requieren permisos para el alquiler de refugios de picnic, zonas para perros sin correa, uso de senderos para caballos, vuelo de drones y aeromodelos, fotografía profesional, etc: LCFPD.org/permits

SEGURIDAD PÚBLICA

Para emergencias, llame al 911. Para cuestiones de seguridad pública que no sean de emergencia, llame a nuestra policía de Ranger al **847-968-3404** (de lunes a viernes, de 6:30 am a 3 pm). Fuera de horas, llame al Centro de comunicación 911 del Sheriff del condado de Lake al **847-549-5200**. También puede enviar un correo electrónico a FP_police@LCFPD.org.

ADAPTACIONES ESPECIALES

Las Reservas Forestales hace todas las modificaciones razonables para asegurar que las personas con discapacidad tengan igualdad de oportunidades para disfrutar de todos los programas, servicios y actividades: LCFPD.org/accessibility

Permitimos que los animales de servicio (perros y caballos miniatura) accedan a la mayoría de las áreas públicas dentro de las reservas e instalaciones. Para solicitar adaptaciones, póngase en contacto con nuestro coordinador de la Ley de Estadounidenses con Discapacidades (Americans with Disabilities Act) por teléfono, correo electrónico o correo postal.

847-968-3214 • ADAFeedback@LCFPD.org



ZONA PARA PERROS SIN CORREA DE INDEPENDENCE GROVE (LIBERTYVILLE)