







Hike Lake County

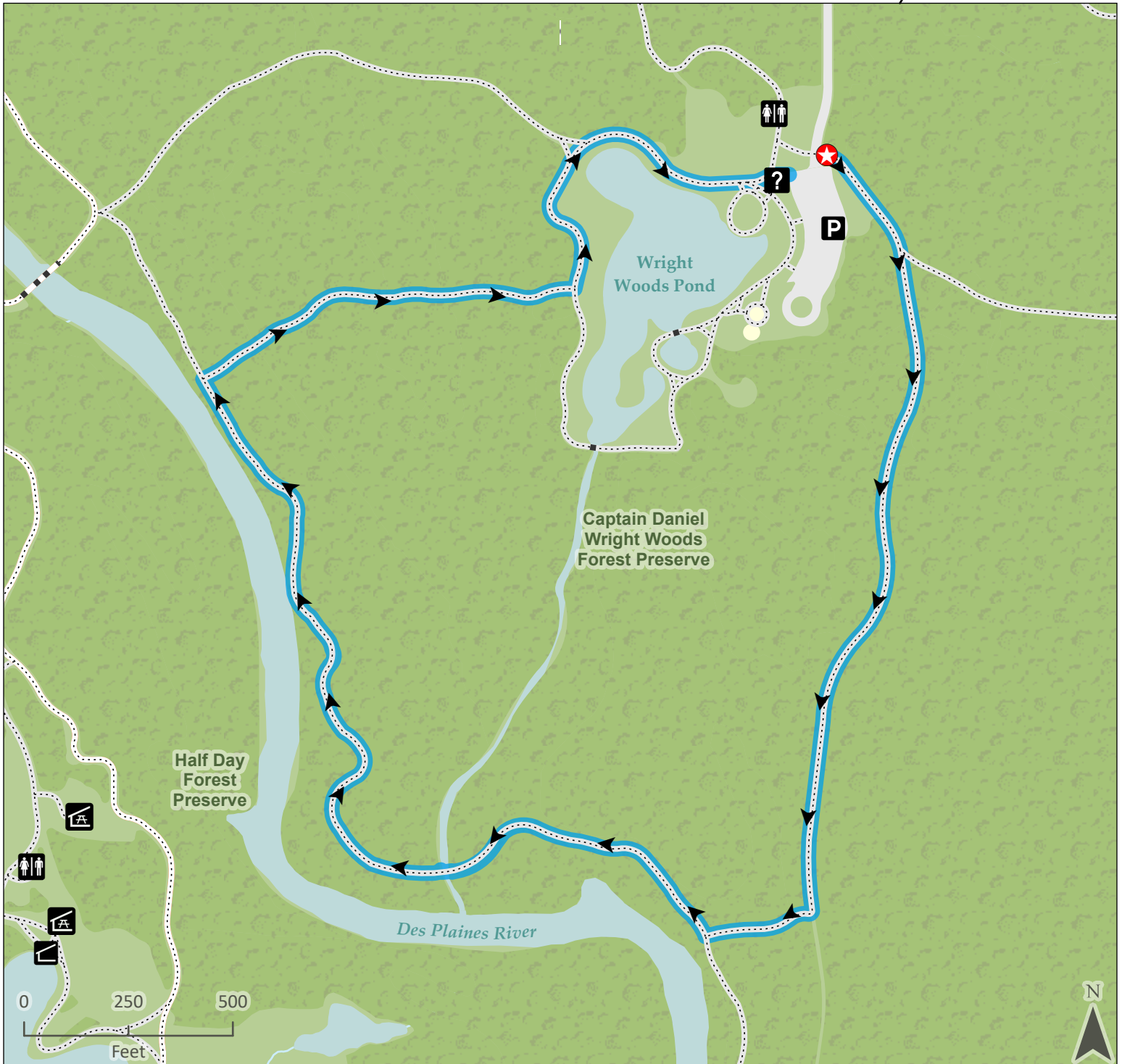
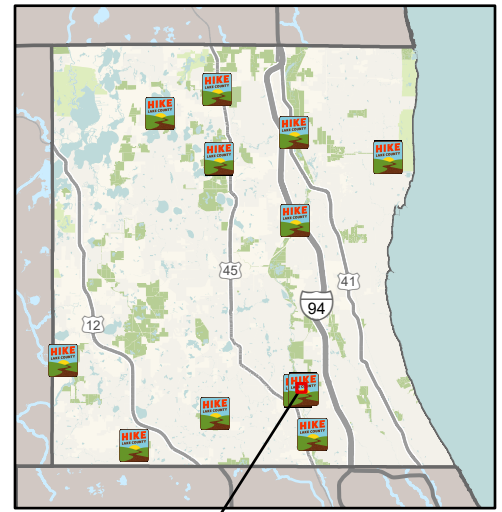
Captain Daniel Wright Woods Forest Preserve

Dirección: 24830 St. Mary's Rd | Mettawa, IL 60045

Distancia: 1.2 Millas

Instrucciones: Se entra por la carretera de St. Marys Rd. Sendero comienza al este (sendero azul) del estacionamiento.

- L
E
Y
E
N
D
A
-  Estacionamiento
 -  Inicio/Fin
 -  Kiosco
 -  Cobertizo de Picnic
 -  Cobertizo de sombra
 -  Baño



Hike Lake County

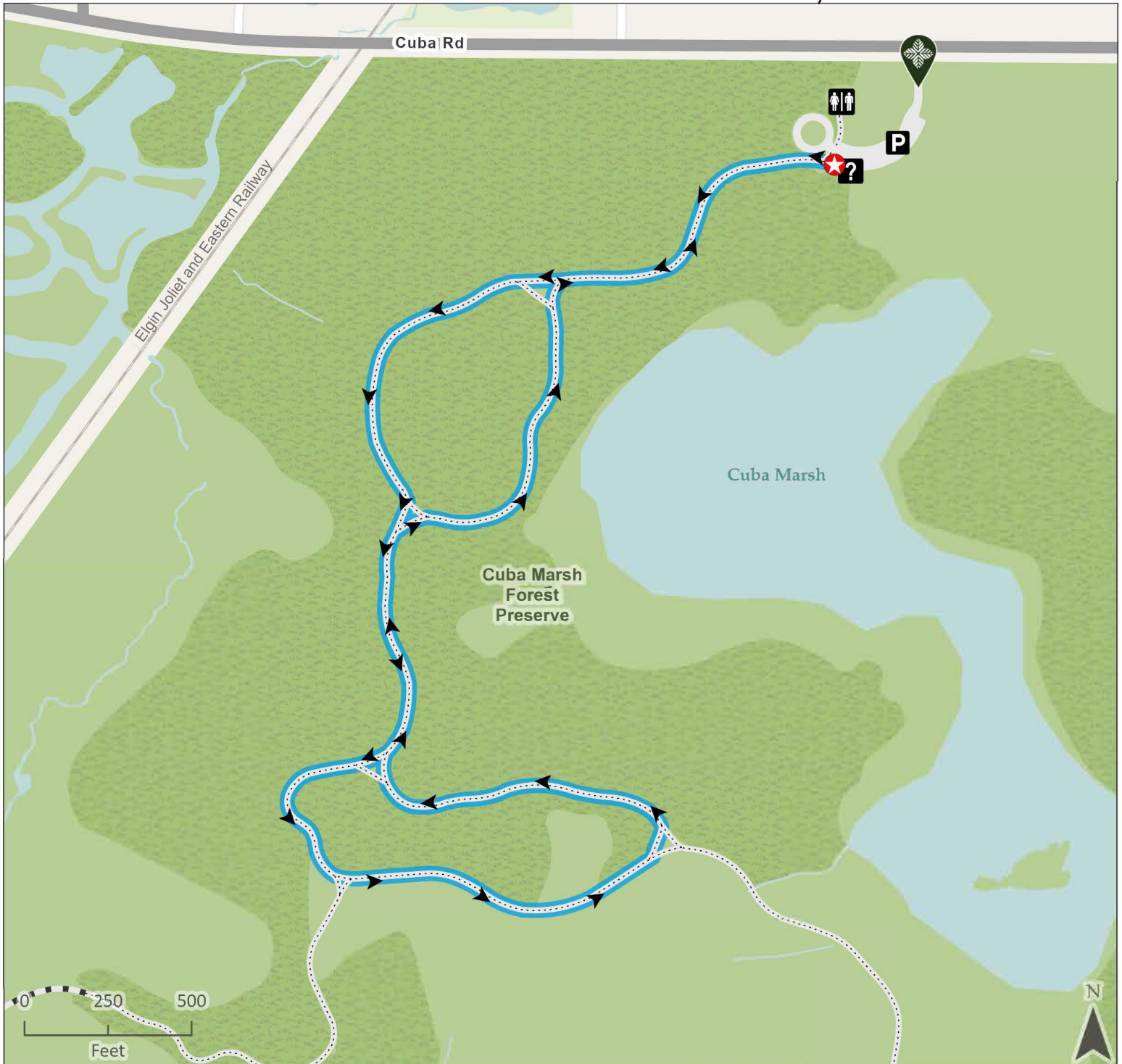
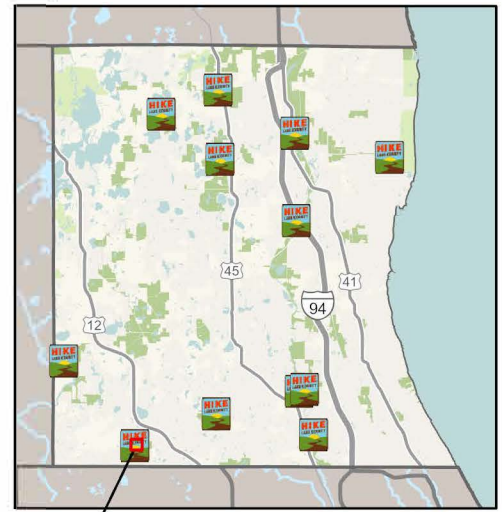
Cuba Marsh Forest Preserve

Dirección: 24205 W. Cuba Rd | Deer Park, IL 60010

Distancia: 1.5 Millas

Instrucciones: Tome el camino principal de grava, de ida y vuelta.

- L
 - E
 - Y
 - E
 - N
 - D
 - A
- Entrada de Reserva
 - Estacionamiento
 - Inicio/Fin
 - Kiosco
 - Baño



Hike Lake County

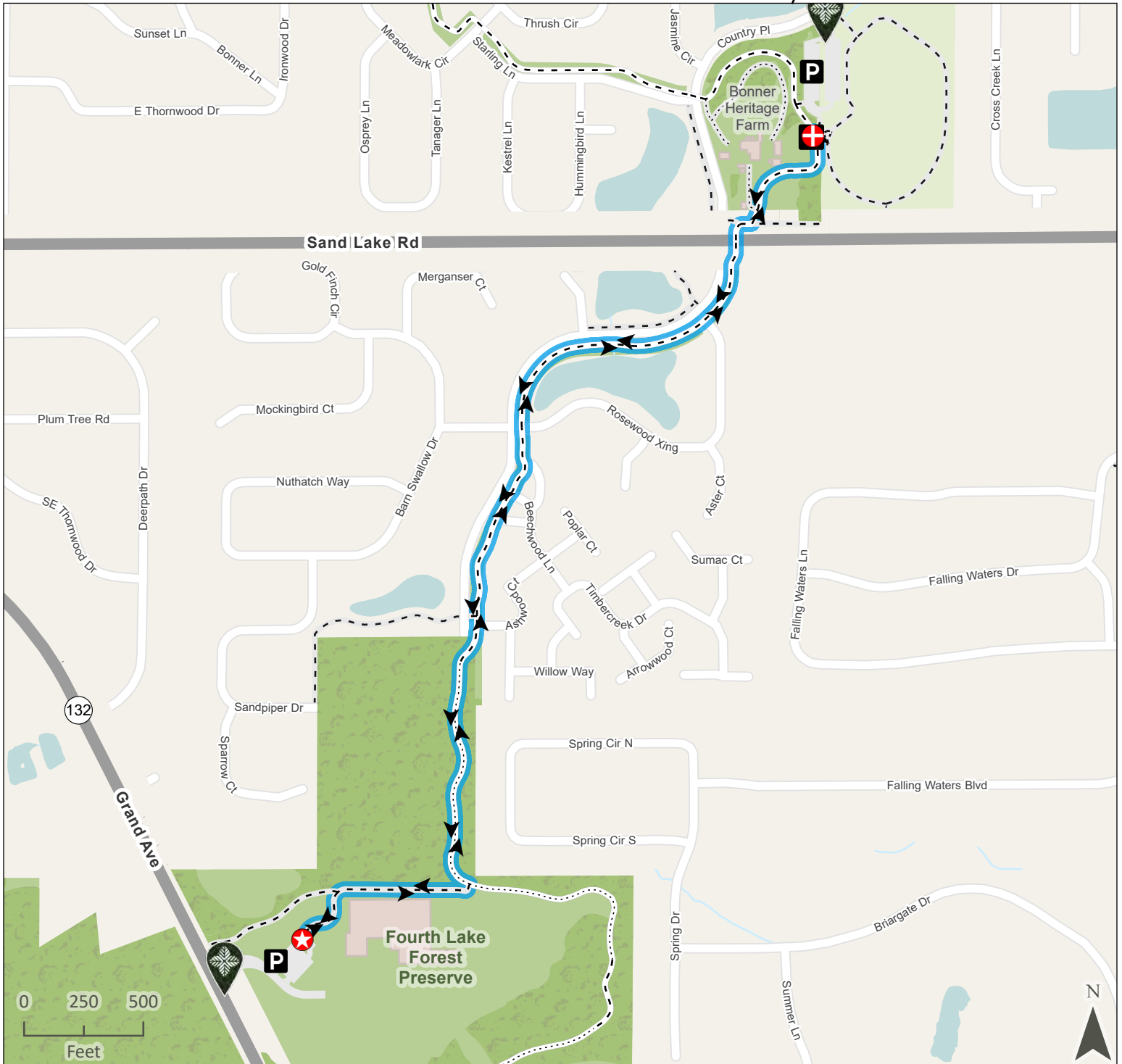
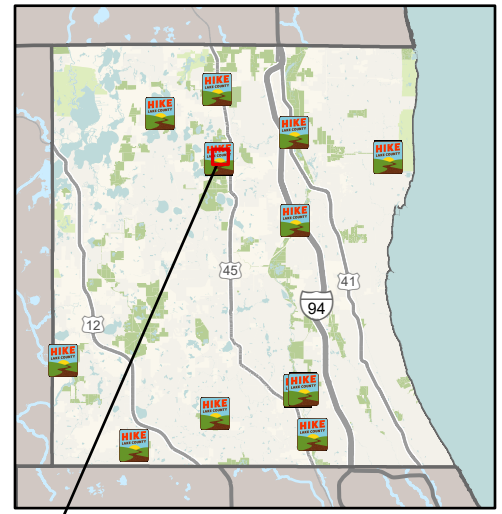
Fourth Lake Forest Preserve

Dirección: 19808 W. Grand Ave | Lake Villa, IL 60046

Distancia: 1.9 Millas

Instrucciones: Entrada esta sobre Grand Ave, en el edificio Operations and Public Safety. Seguir el Millennium Trail hacia el norte hasta Bonner Farm. Regresar.

- L
E
Y
E
N
D
A
-  Entrada de Reserva
 -  Estacionamiento
 -  Inicio/Fin
 -  Regresar
 -  Kiosco



Hike Lake County

Fox River Forest Preserve

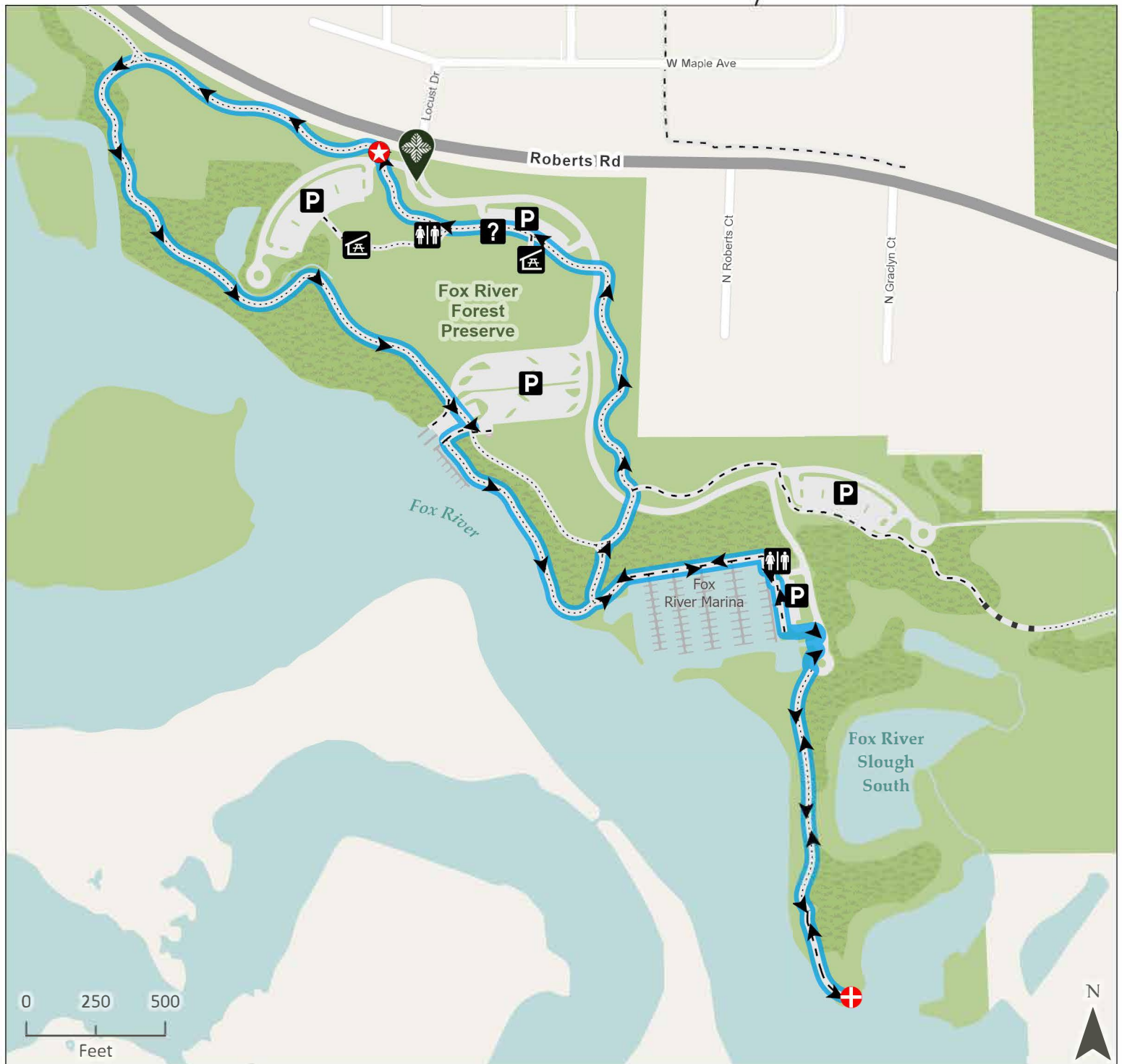
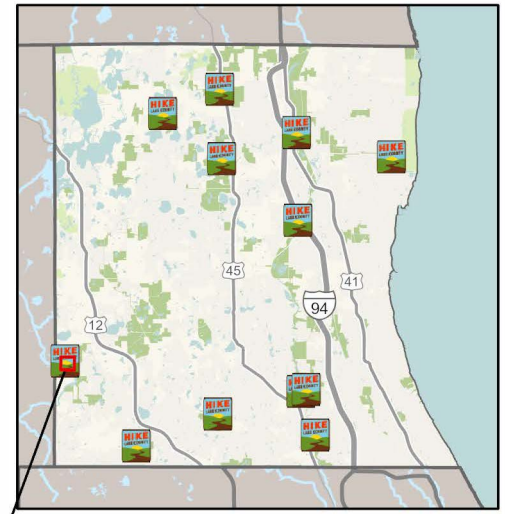
Dirección: 28500 W. Roberts Rd | Port Barrington, IL 60010

Distancia: 2.2 Millas

Instrucciones: Utilice el estacionamiento de "Shelter A". Sendero también comienza aquí.

****Cuenta como 2 senderos****

- L
E
Y
E
N
D
A
-  Entrada de Reserva
 -  Estacionamiento
 -  Inicio/Fin
 -  Regresar
 -  Kiosco
 -  Cobertizo de Picnic
 -  Baño



Hike Lake County

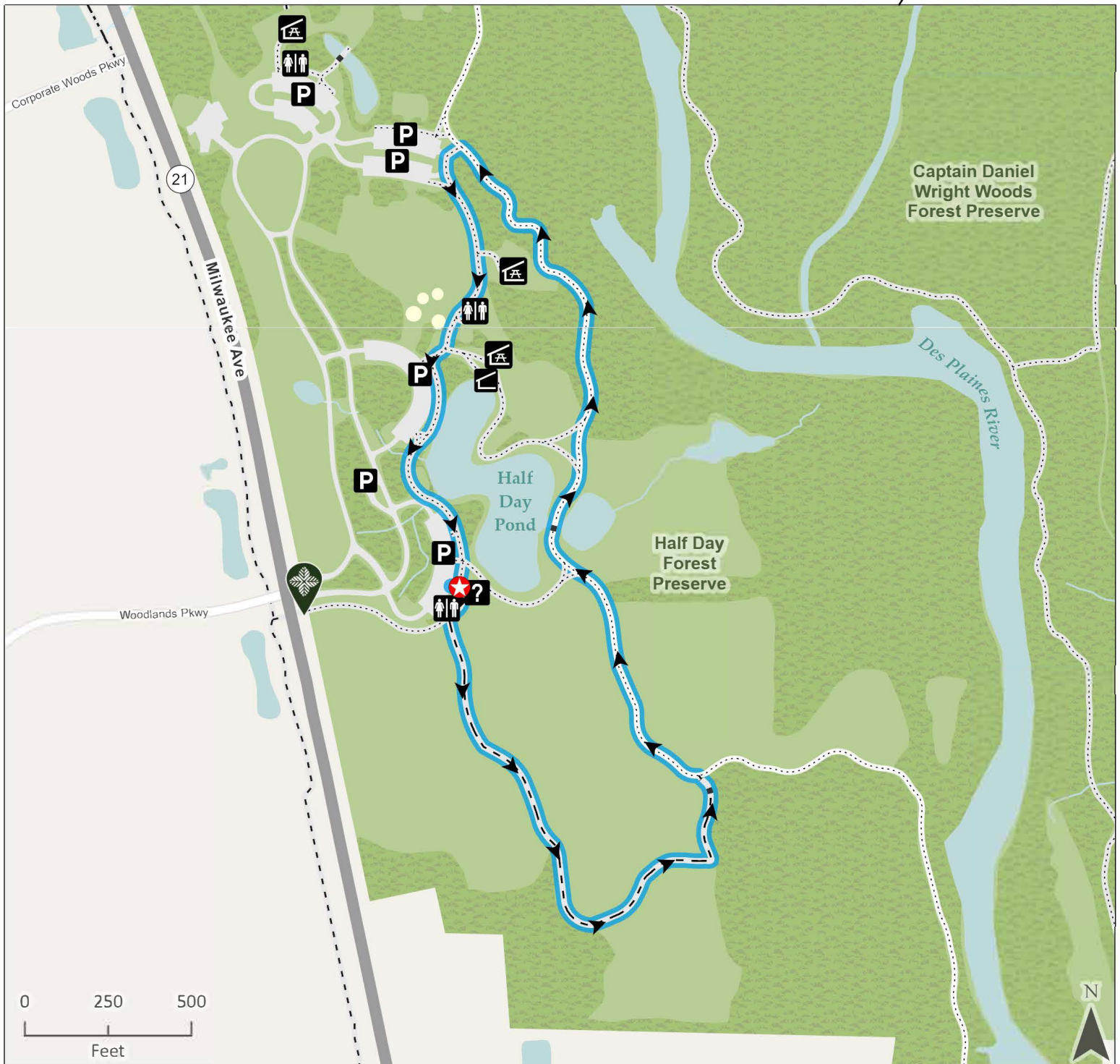
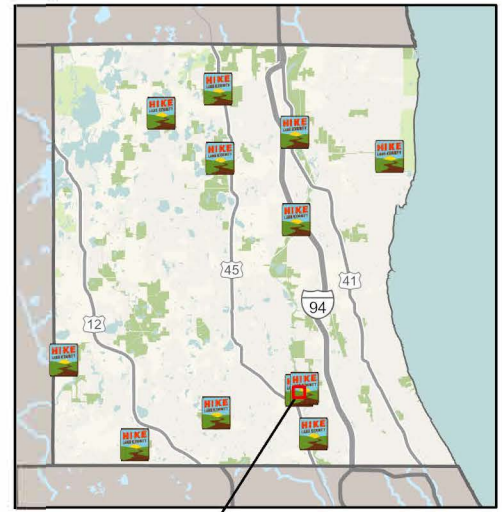
Half Day Forest Preserve

Dirección: 24255 IL-21 | Vernon Hills, IL 60060

Distancia: 1.1 Millas

Instrucciones: Utilice el primero estacionamiento "Trails". El sendero comienza cerca del kiosco. Incluye senderos de superficie natural, no accesibles para la ADA.

- L
E
Y
E
N
D
A
-  Entrada de Reserva
 -  Estacionamiento
 -  Inicio/Fin
 -  Kiosco
 -  Cobertizo de Picnic
 -  Cobertizo de sombra
 -  Baño



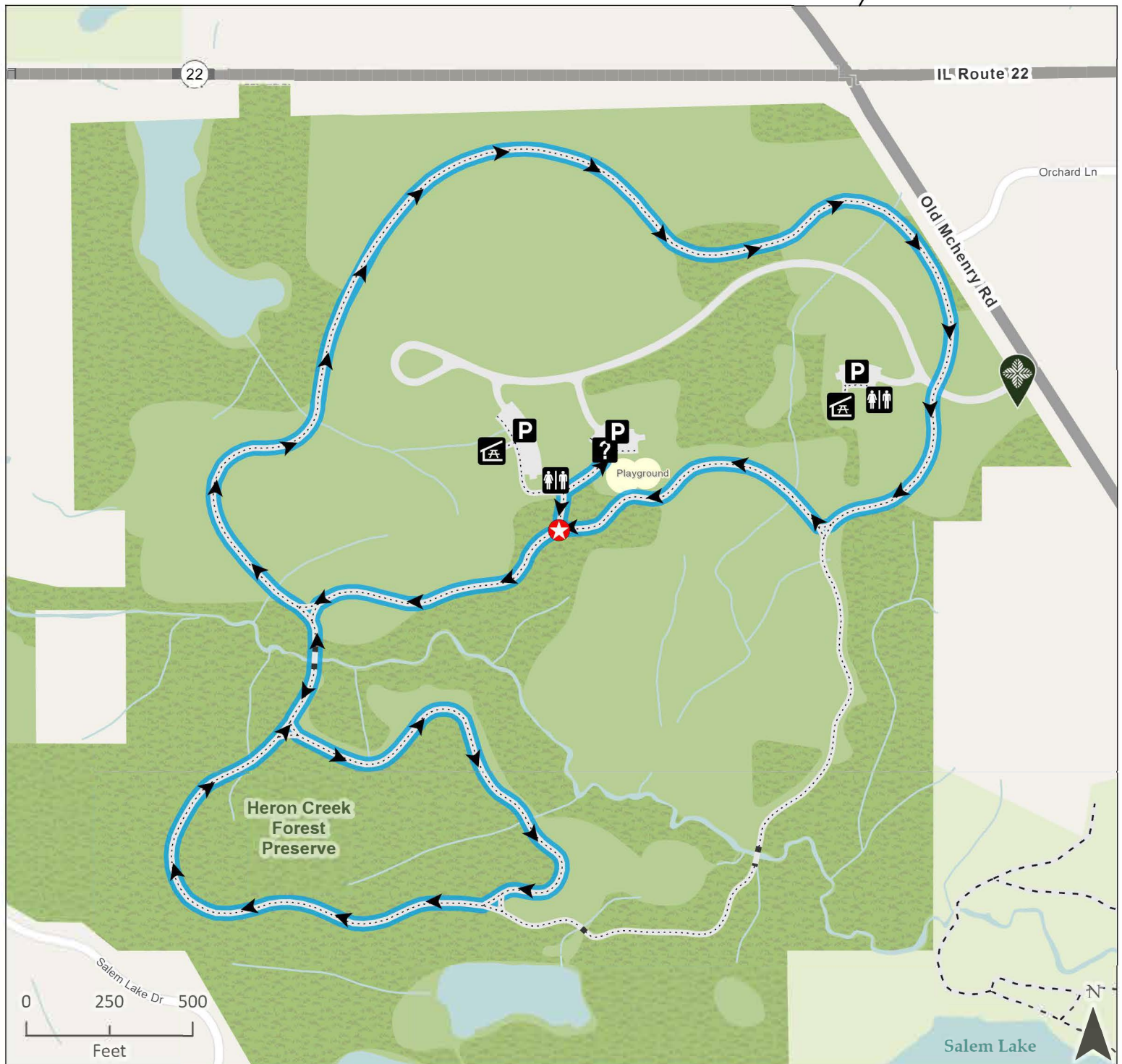
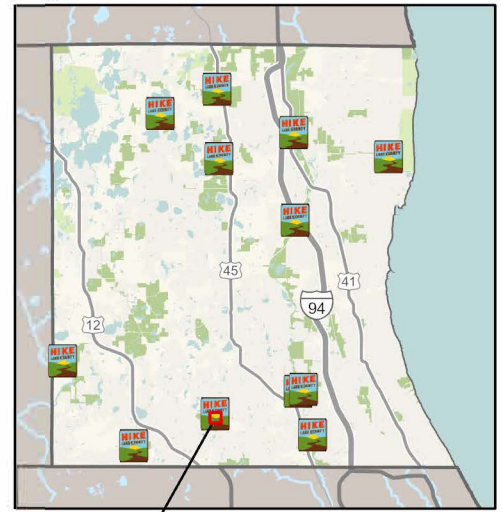
Heron Creek Forest Preserve

Dirección: 22890 N. Old McHenry Rd | Lake Zurich, IL 60047

Distancia: 1.9 Millas

Instrucciones: Entrada esta sobre Old McHenry Rd, sur de IL-22. Utilice el estacionamiento del parque. El sendero comienza al sur del kiosco y del parque.

- L E Y E N D A
-  Entrada de Reserva
-  Estacionamiento
-  Inicio/Fin
-  Kiosco
-  Cobertizo de Picnic
-  Baño



Hike Lake County





Lake Carina Forest Preserve

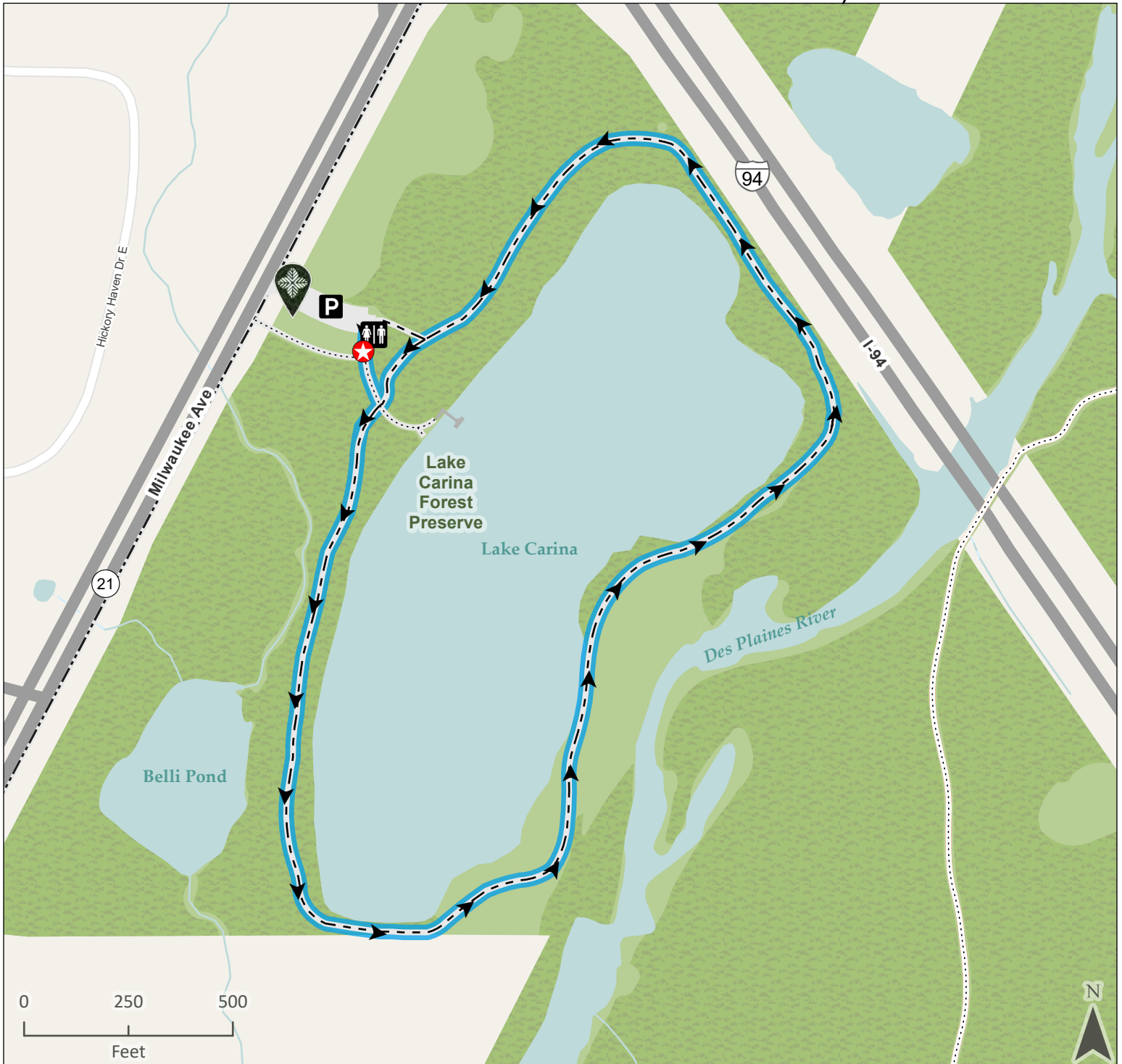
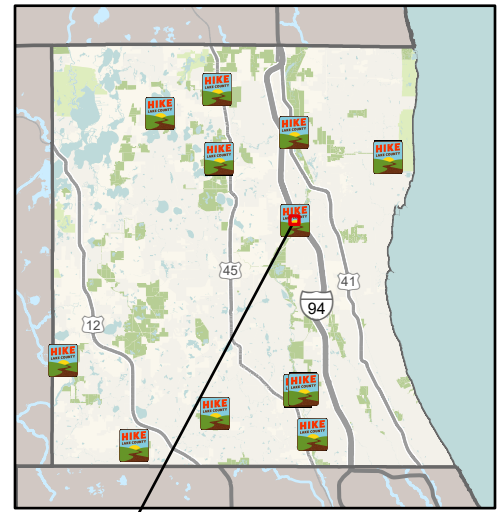
Dirección: 33919 IL-21 | Gurnee, IL 60031

Distancia: 1.0 Millas

Instrucciones: Utilice el estacionamiento sobre la Milwaukee Ave (IL-21). Siga el sendero circular. Incluye senderos de superficie natural, no accesibles para la ADA.

L
E
Y
E
N
D
A

-  Entrada de Reserva
-  Estacionamiento
-  Inicio/Fin
-  Baño



Hike Lake County

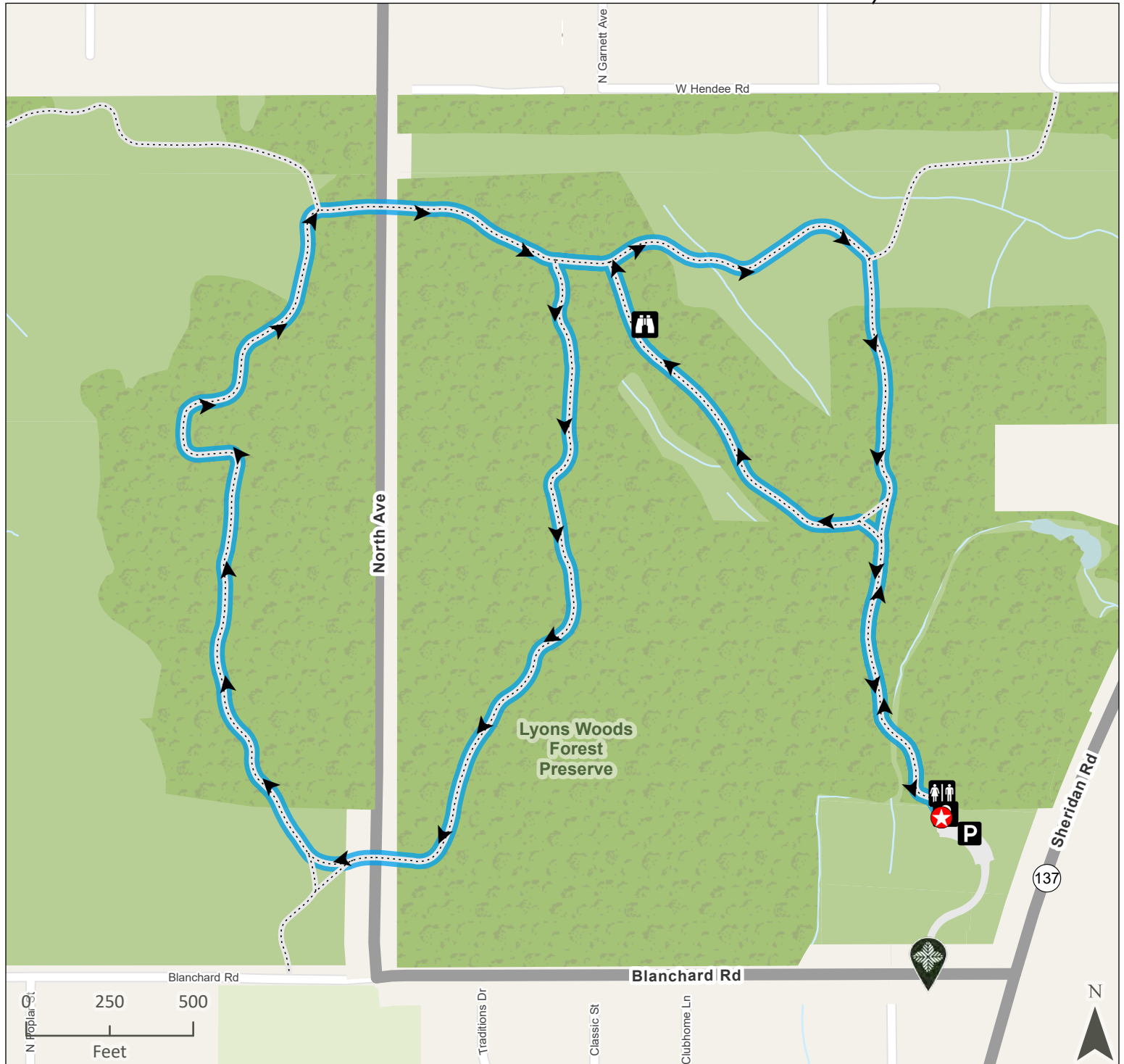
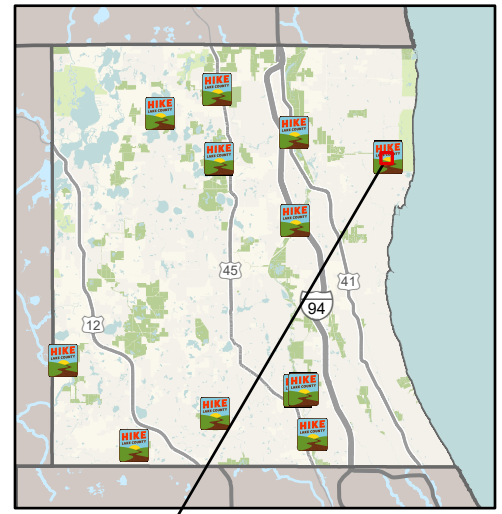
Lyons Woods Forest Preserve

Dirección: 10200 W. Blanchard Rd | Waukegan, IL 60087

Distancia: 2.0 Millas

Instrucciones: Entrada esta sobre Blanchard Rd, al oeste de Sheridan Rd. El sendero comienza en el estacionamiento principal. ****Cuenta como 2 senderos****

- L
E
Y
E
N
D
A
-  Entrada de Reserva
 -  Estacionamiento
 -  Inicio/Fin
 -  Kiosco
 -  Baño
 -  Mirador



Hike Lake County

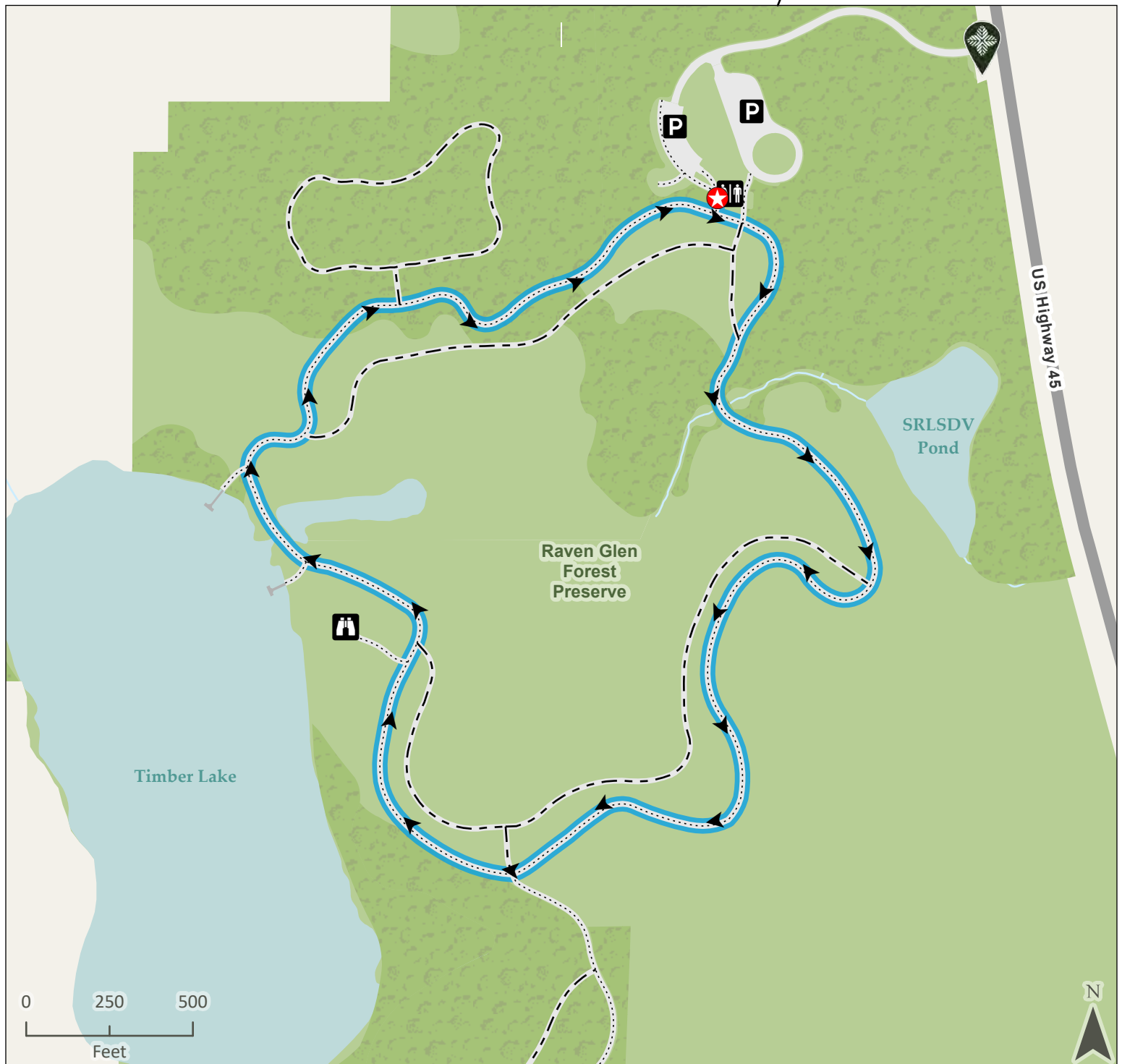
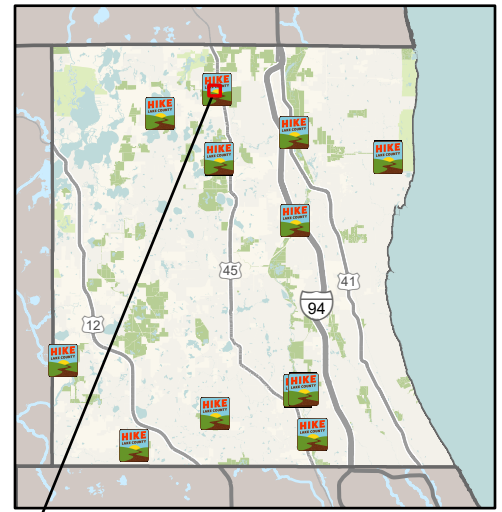
Raven Glen Forest Preserve

Dirección: 41080 US-45 | Antioch, IL 60002

Distancia: 1.4 Millas

Instrucciones: Entrada sobre US-45, al sur de IL-173 y norte de Miller Rd. El sendero comienza al sur del estacionamiento. Siga el sendero principal.

- L
 - E
 - Y
 - E
 - N
 - D
 - A
-  Entrada de Reserva
 -  Estacionamiento
 -  Inicio/Fin
 -  Baño
 -  Mirador



Hike Lake County





Ryerson Conservation Area

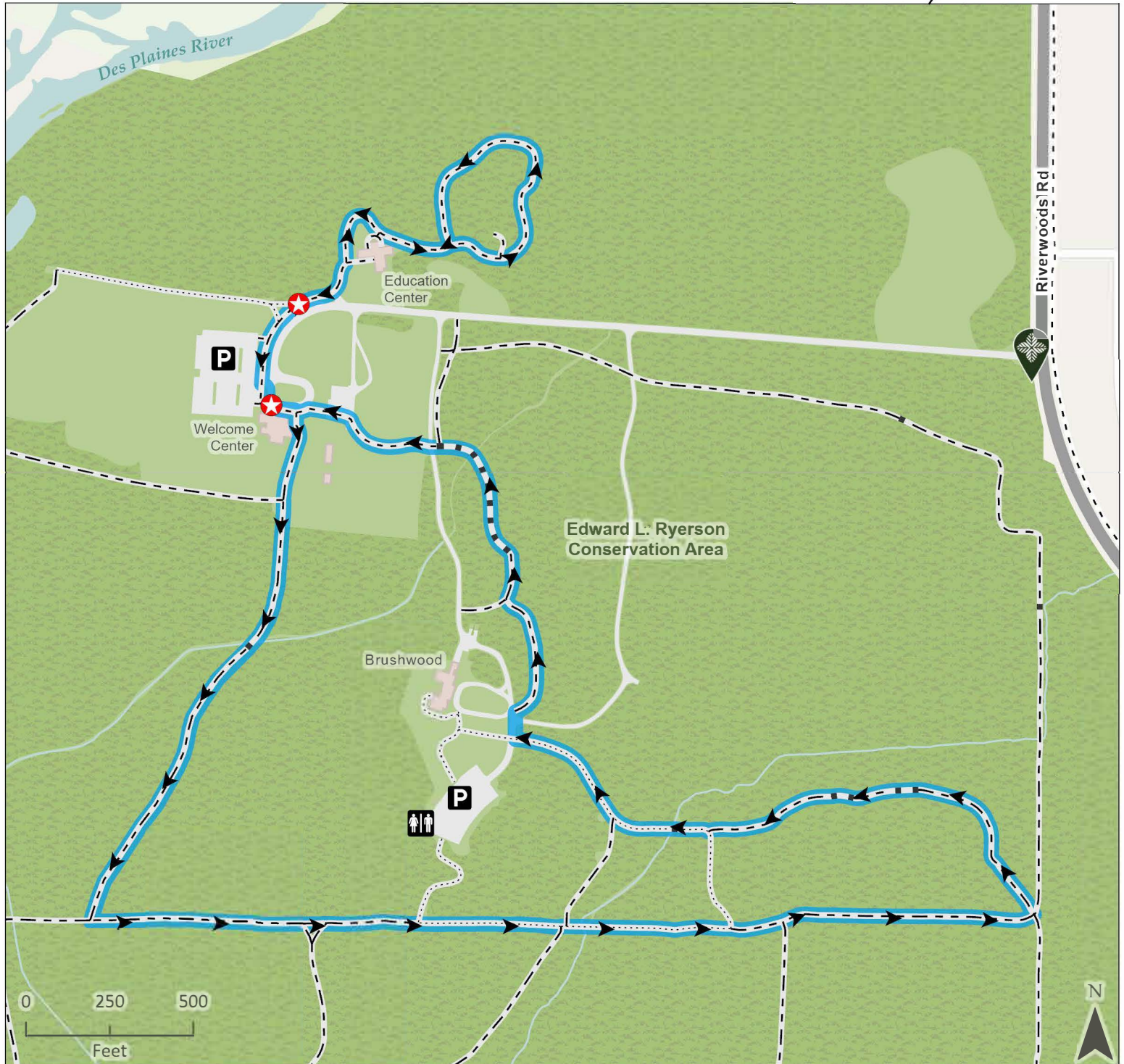
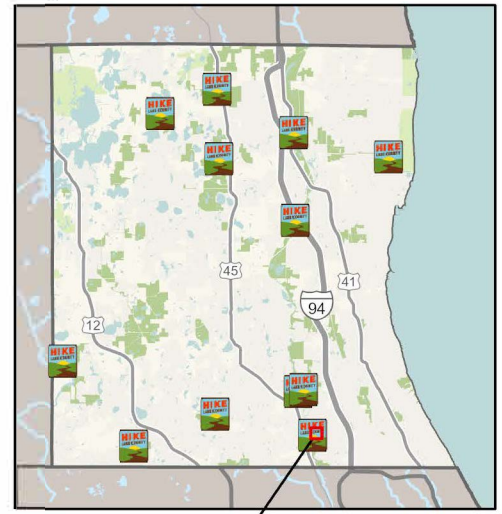
Dirección: 21950 N. Riverwoods Rd | Riverwoods, IL 60015

Distancia: 2.1 Millas

Instrucciones: Entranda sobre Riverwoods Rd. Utilice el estacionamiento de Welcome Center. Sendero empieza al norte del estacionamiento, cerca del Education Center. Incluye senderos de superficie natural, no accesibles para la ADA . ****Cuenta como 2 senderos****

L
E
Y
E
N
D
A

-  Entrada de Reserva
-  Estacionamiento
-  Inicio/Fin
-  Baño



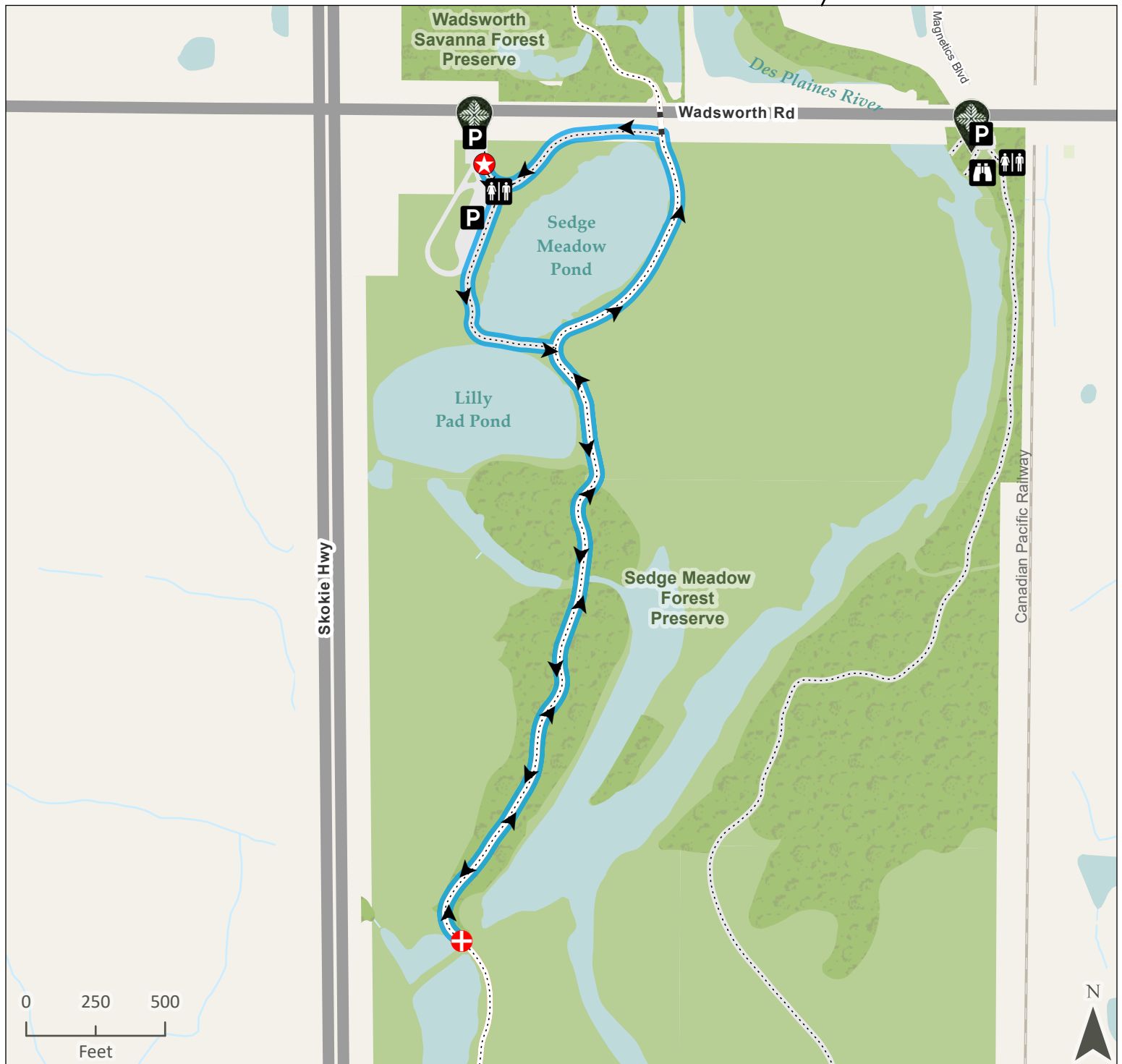
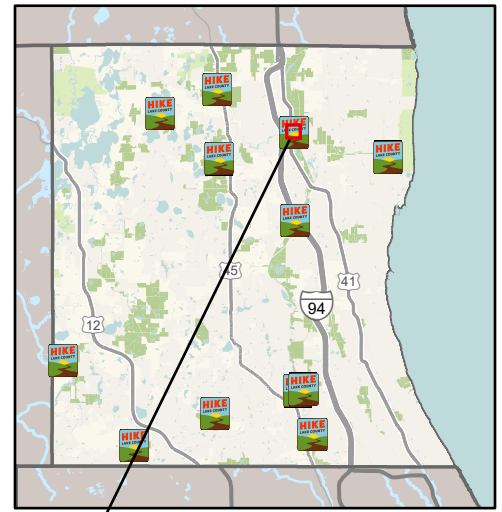
Sedge Meadow Forest Preserve

Dirección: 15615 W. Wadsworth Rd | Wadsworth, IL 60083

Distancia: 1.4 Millas

Instrucciones: Entranda al sur de Wadsworth Rd, al este de IL-41. Caminar hasta llegar en el puente sobre el río Des Plaines River. Regresar.

- L  Entrada de Reserva
- E  Estacionamiento
- Y  Inicio/Fin
- E  Regresar
- N  Baño
- D  Mirador
- A



Hike Lake County





Sun Lake Forest Preserve

Dirección: 22925 W. Grass Lake Rd | Lake Villa, IL 60046

Distancia: 2.6 Millas

Instrucciones: Utilice el estacionamiento sobre Grass Lake Rd. Siga el sendero principal. ****Cuenta como 2 senderos****

L
E
Y
E
N
D
A

-  Entrada de Reserva
-  Estacionamiento
-  Inicio/Fin
-  Baño

